

ПАСПОРТ ДОСТУПНОСТИ ОБЪЕКТА СОЦИАЛЬНОЙ ИНФРАСТРУКТУРЫ

№ _____

"__" _____ 20__ г.

1. Общие сведения об объекте

- 1.1. Вид (наименование) объекта Муниципальное казённое дошкольное образовательное учреждение города Новосибирска «Детский сад № 192» (МКДОУ д/с № 192)
- 1.2. Полный почтовый адрес объекта 630119 г. Новосибирск, ул. Зорге, 189/1, телефон / факс 8 (383) 349-15-90, e-mail: ds_192@edu54.ru
- 1.3. Сведения о размещении объекта:
отдельно стоящее здание 2 этажей, 2962,2 м², наличие прилегающего земельного участка 9333 м²
- 1.4. Год постройки здания 1978, последнего капитального ремонта _____
- 1.5. Дата предстоящих плановых ремонтных работ: текущего 2023, капитального _____

Сведения об организации, расположенной на объекте

- 1.6. Название организации (учреждения) (полное юридическое наименование - согласно Уставу, краткое наименование) Муниципальное казённое дошкольное образовательное учреждение города Новосибирска «Детский сад № 192» (МКДОУ д/с № 192)
- 1.7. Юридический адрес организации (учреждения), телефон, e-mail 630119 г. Новосибирск, ул. Зорге, 189/1, телефон / факс 8 (383) 349-15-90, e-mail: ds_192@edu54.ru
- 1.8. Основание для пользования объектом (оперативное управление, аренда, собственность)
- 1.9. Вышестоящая организация (наименование) Департамент образования мэрии города Новосибирска
- 1.10. Адрес вышестоящей организации, другие координаты (полный почтовый адрес, телефон, e-mail) 630099, г. Новосибирск, Красный проспект, 34, т 8 (383) 227-45-00, e-mail: uo@admnsk.ru

2. Характеристика деятельности организации на объекте (по обслуживанию населения)

- 2.1. Сфера деятельности: дошкольное образование
- 2.2. Категории обслуживаемого населения по возрасту: дети
- 2.5. Виды услуг образовательные,
- 2.6. Форма оказания услуг: на объекте
- 2.7. Плановая мощность: посещаемость (количество обслуживаемых в день) 358 чел., вместимость 280 чел.

3. Состояние доступности объекта

- 3.1. Путь следования к объекту пассажирским транспортом (описать маршрут движения с использованием пассажирского транспорта) остановка "мебельный магазин"; авт. № 60, 4, 14, 6, 91; трол. № 4, 8, 26;

наличие адаптированного пассажирского транспорта к объекту: низкопольные троллейбусы 16 ед. низкопольные автобусы 20 ед.

3.2. Путь к объекту от ближайшей остановки пассажирского транспорта:

- 3.2.1. Расстояние до объекта от остановки транспорта 137 метров
- 3.2.2. Время движения (пешком) 5 минут
- 3.2.3. Наличие выделенного от проезжей части пешеходного пути да (тротуар)
- 3.2.4. Перекрестки: нерегулируемые; регулируемые, со звуковой сигнализацией, таймером; нет
- 3.2.5. Информация на пути следования к объекту: акустическая, тактильная, визуальная; нет
- 3.2.6. Перепады высоты на пути (съезды с тротуара): есть, нет (описать)



Их обустройство для инвалидов на коляске: да, нет (описать) стандартные тротуарные съезды.





3.3 Организация доступности объекта для инвалидов – форма обслуживания


№№ п/п	Категория инвалидов (вид нарушения)	Вариант организации доступности объекта (формы обслуживания)*
1.	Все категории инвалидов и МГН	
	<i>в том числе инвалиды:</i>	
2	передвигающиеся на креслах-колясках	ВНД
3	с нарушениями опорно-двигательного аппарата	ДЧ
4	с нарушениями зрения	ВНД
5	с нарушениями слуха	ДУ
6	с нарушениями умственного развития	ДУ

* - указывается один из вариантов: «А», «Б», «ДУ», «ВНД»

3.4 Состояние доступности основных структурно-функциональных зон

№№ п/п	Основные структурно-функциональные зоны	Состояние доступности, в том числе для основных категорий инвалидов**	Приложение	
			№ на плане	фото
1	Территория, прилегающая к зданию (участок)	ДЧ-И (К, О, С)	1, 2	
2	Вход (входы) в здание	ВНД	3, 4, 5	

3	Путь (пути) движения внутри здания (в т.ч. пути эвакуации)	ВНД	6, 7, 8	
4	Зона целевого назначения здания (целевого посещения объекта)	ДП-В	9	
5	Санитарно-гигиенические помещения	ВНД	10, 11	
6	Система информации и связи (на всех зонах)	ДУ	4, 6	



** Указывается: ДП-В - доступно полностью всем; ДП-И (К, О, С, Г, У) – доступно полностью избирательно (указать категории инвалидов); ДЧ-В - доступно частично всем; ДЧ-И (К, О, С, Г, У) – доступно частично избирательно (указать категории инвалидов); ДУ - доступно условно, ВНД - недоступно

3.5. ИТОГОВОЕ ЗАКЛЮЧЕНИЕ о состоянии доступности объекта социальной инфраструктуры:
ВНД

4. Управленческое решение:

4.1. Рекомендации по адаптации основных структурных элементов объекта:

N п/п	Основные структурно-функциональные зоны	Рекомендации по адаптации объекта (вид работы) <***>			
		не нуждается (доступ обеспечен)	ремонт (текущий, капитальный); оснащение оборудованием	индивидуальное решение с техническими средствами реабилитации	технические решения невозможны - организация альтернативной формы обслуживания
1	2	3	4	5	6
1.	Территория, прилегающая к зданию (участок)		Приобретение технических средств адаптации: - Указатели пути движения - Материалы для разметки стоянки (парковки) транспортных средств инвалидов (дорожный знак, трафарет, краска) - Нескользящее покрытие, Ремонт: - Оборудование стоянки для инвалидов; - установка указателей пути движения - создание		

			рельефных (тактильных) полос перед опасным участком (лестничным маршем, поворотом и входом в здание)		
2.	Выход (входы) в здание		<p>Приобретение технических средств адаптации:</p> <ul style="list-style-type: none"> - Материалы для разметки ступеней (яркая, контрастная маркировка, краска) - пандус <p>Ремонт:</p> <ul style="list-style-type: none"> - установить пандус, - установить рельефную полосу перед лестницей - контрастно окрасить ступени; 		
3.	Путь (пути) движения внутри здания, включая пути эвакуации				<p>Адаптации не подлежит</p> <p>Для обеспечения доступности маломобильных групп населения, при наличии финансовой возможности, необходима полная перестройка здания. Временное решение – обучение персонала оказанию ситуационной помощи гражданам с инвалидностью.</p>
4.	Зона целевого назначения здания (целевого посещения объекта)	Нет необходимости			
5.	Санитарно-гигиенические помещения				<p>Адаптации не подлежит</p> <p>Для обеспечения доступности маломобильных групп населения, при</p>

				<p>наличии финансовой возможности, необходима полная перестройка здания.</p> <p>Временное решение – обучение персонала оказанию ситуационной помощи гражданам с инвалидностью.</p>
<p>5. Система информации и связи (на всех этажах)</p>		<p>Приобретение технических средств адаптации:</p> <ul style="list-style-type: none"> - тактильная информационная мнемосхема, - Индукционная петля. - Знаки, выкошенные рельефно-точечным шрифтом «Брайля». - индукционная петля, - указатели, пиктограммы <p>Ремонт:</p> <ul style="list-style-type: none"> - установить таблички, выполненные шрифтом Брайля с информацией о предоставлении услуги, в том числе об идентификации кабинетов; - установить индукционную петлю, - справа по ходу движения на удалении 3-5 м от входа установить информационную мнемосхему (тактильную схему движения): - установить индукционную петлю, - установить указатели, пиктограммы. 		

7.	Пути движения к объекту (от остановки транспорта)		Приобретение технических средств адаптации: информационный указатель. установить информационный указатель, в том числе тактильный, выполненный шрифтом Брайля.	
----	---	--	--	--

«» Указываются конкретные рекомендации по каждой структурно-функциональной зоне.

4.2. Период проведения работ 2023 – 2030 г. По мере выделения финансовых средств. в рамках исполнения Федеральной программы «Доступная среда».

4.3. Ожидаемый результат (по состоянию доступности) после выполнения работ по адаптации объекта ДП-В

4.4. Для принятия решения

- требуется согласование общественной организации инвалидов
- имеется заключение уполномоченной организации о состоянии доступности объекта социальной, транспортной и инженерной инфраструктуры

(Анкета обследования доступности для инвалидов и других маломобильных групп населения от 04.04.2023 г. составлена Местной организацией Кировского района города Новосибирска Новосибирской областной организации Всероссийского общества инвалидов – Уполномоченным органом Центра Экспертизы и Сертификации Всероссийского Общества Инвалидов «Мир доступный для всех» в соответствии с СП 59.13330.2020, на основании которой МКОУ д/с № 192 разработан «План адаптации для инвалидов и других маломобильных групп населения на 2023 – 2030 г.»)

5. Паспорт сформирован на основании:

Анкеты обследования объекта: № 42/2023, дата «10» апреля 2023 г.

Руководитель рабочей группы _____
(Должность, подпись, Ф.И.О.)

Согласовано
Представитель общественной организации инвалидов

(Должность, подпись, Ф.И.О.)



**ПРЕДСЕДАТЕЛЬ
ОО МОКРГН НОВОВОИ
КОЛЕГОВ Е. Г.**